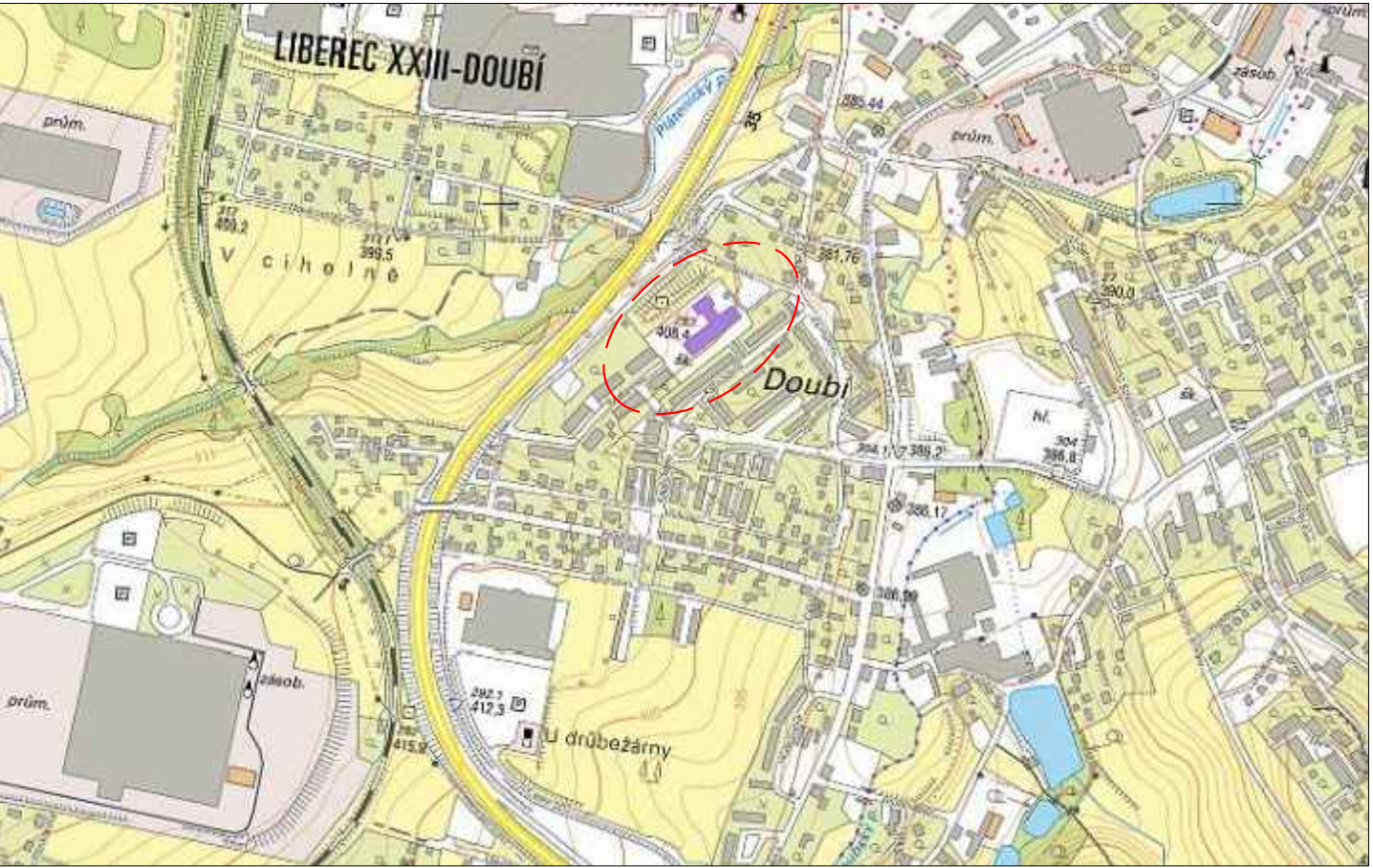


Katastrální úřad pro Liberecký kraj, Katastrální pracoviště Liberec	Okres Liberec	Obec Liberec
Kat. území Doubí u Liberce	Mapový list č. LIBEREC 5-8/41	Měřítko platné pro rám 190 x 277 mm 1:1000
KOPIE KATASTRÁLNÍ MAPY		
Stav k 15.11.2017 11:15:02	Vyhotovil Dne Vyhotoveno dálkovým přístupem 15.11.2017 11:23:49	





Situace širších vztahů 1:10 000

**Poznámka:**  
Všechny stavební práce budou probíhat uvnitř objektu

±0,000 = cca 401,00 m n.m. výškový systém Balt po vyrovnání

akce:	<b>ZŠ Kaplického Liberec</b> <b>- zkapacitnění kuchyně III</b> parc. č. 490/38		
číslo akce:	2017_A9		
kat. území:	KÚ Doubí u Liberce [631086]		
objednatel:	Statutární město Liberec Náměstí Dr. E. Beneše 1 Liberec 1, 460 59		
zpracovatel:	TRIGLYPH architektonická kancelář s.r.o. Bělohorská 274/9, 169 00 Praha 6 603 174 102, dastych@triglyph.cz www.triglyph.cz IČ: 29411807 Ing. arch. Josef Dastych, Aleš Vyjídák		
projektant:			
stupeň:	DOKUMENTACE PRO PROVÁDĚNÍ STAVBY		
datum:	05/2018		
část:	C Situační výkresy		
výkres:	<b>Katastrální situace</b> <b>Situace širších vztahů</b>		č. paré:
měřítko:	1:1000		č. výkresu: <b>C1,2</b>

- LEGENDA
-  – ŘEŠENÁ ČÁST OBJEKTU
  -  – PARCELA ŘEŠENÉHO OBJEKTU